



جمهوری اسلامی ایران

وزارت کشور
استانداری آذربایجان شرقی
معاونت هماهنگی امور عمرانی

باسمه تعالی



تاریخ: ۱۳۹۷/۰۸/۳۰

شماره: ۳۲۵۱۰۰


پیوست:

جناب آقای شهین باهر
شهردار محترم کلانشهر تبریز

موضوع: ابلاغ صورت جلسه کمیسیون ماده ۵ تبریز (هفتمین جلسه)

با سلام

در اجرای ماده ۵۱ آئین نامه نحوه بررسی و تصویب طرح های توسعه و عمران شهری و با عنایت به طرح پرونده های ارجاعی در کمیسیون ماده ۵ تبریز، به پیوست صورت جلسه تاریخ ۹۷/۰۷/۱۱ (هفتمین جلسه) در ۶ (شش) صفحه و ۱۵ (پانزده) بند برای اقدام ابلاغ می گردد.


معاون هماهنگی امور عمرانی استانداری

دبیرخانه اداره کل راه و شهرسازی
آذربایجان شرقی
شماره: ۵۷۹۹۷
تاریخ: ۱۳۹۷/۰۸/۳۰
ارجاع مدیریت: ۳
محمد زین

رونوشت:

مدیر کل محترم راه و شهرسازی استان آذربایجان شرقی به پیوست صورت جلسه جهت آگاهی و نظارت بر حسن اجرا

Website: ostan-as.gov.ir

پایگاه اطلاع رسانی

Address: Tabriz Iran

آدرس: تبریز میدان شهداء، استانداری آذربایجان شرقی

E-mail: dabirkhaneh@ostan-as.gov.ir

پست الکترونیکی

Postal code: ۵۱۳۴۹۱۶۵۷۹

کد پستی ۵۱۳۴۹۱۶۵۷۹

Tel +۹۸(۴۱) ۲۵۲۶۳۳۳۳

تلفن ۴۱-۲۵۲۶۳۳۳۳

Fax +۹۸(۴۱) ۲۵۲۶۳۳۹۲-۲۵۲۶۳۳۹۱

دورنگار ۴۱-۲۵۲۶۳۳۹۲-۲۵۲۶۳۳۹۱



اداره کل راه و شهرسازی استان آذربایجان شرقی
 صورتجلسه کمیسیون ماده ۵ شهر تبریز
 مورخ ۹۷/۷/۱۱

فرم شده
 »

دستور کار جلسه : بررسی پرونده های ارجاعی به دبیرخانه کمیسیون
 مصوبات کمیسیون:

بسمه تعالی

هفتمین صورتجلسه کمیسیون ماده ۵ شهر تبریز مورخ ۹۷/۷/۱۱

به استناد دعوتنامه شماره ۳۹۸۵۱/۹۷ مورخ ۹۷/۷/۱۰ اداره کل راه و شهرسازی استان، جلسه کمیسیون ماده ۵ قانون تاسیس شورای عالی شهرسازی و معماری ایران راس ساعت ۱۱ صبح روز چهارشنبه مورخ ۹۷/۷/۱۱ در محل استانداری تشکیل و پرونده های ارسالی به دبیرخانه کمیسیون ماده ۵ به شرح زیر مورد بحث و بررسی و اتخاذ تصمیم قرار گرفت:

بند یک: نامه شماره ۳۶۶۳۶/۵۷ مورخ ۹۷/۵/۳۰ شهرداری در خصوص ابطال و لغو بند ۵ صورتجلسه مورخ ۹۴/۱۰/۱۵ کمیسیون ماده ۵ مربوط به بلوک همت آباد و بازگشت به کاربری های اولیه طرح تفصیلی مصوب سال ۹۱ در جلسه مطرح گردید که اعضاء پس از بحث و بررسی بر اساس نظریه کمیته کار کمیسیون ماده ۵ و با توجه به عدم تملک و عدم اجرای مصوبه فوق الذکر بعد از گذشت مدت سه سال از طرف شهرداری مقرر داشتند که کاربری های مورد نظر برابر طرح تفصیلی ملاک عمل شهرداری باشد.

بند دو: نامه شماره ۶۶۰۸۰ مورخ ۹۷/۳/۱۷ استعلامی در مورد درخواست تغییر کاربری اراضی تملک شده در محدوده توسعه دانشگاه هنر اسلامی بر اساس نامه شماره ۱۹۶۲ مورخ ۹۷/۳/۲۹

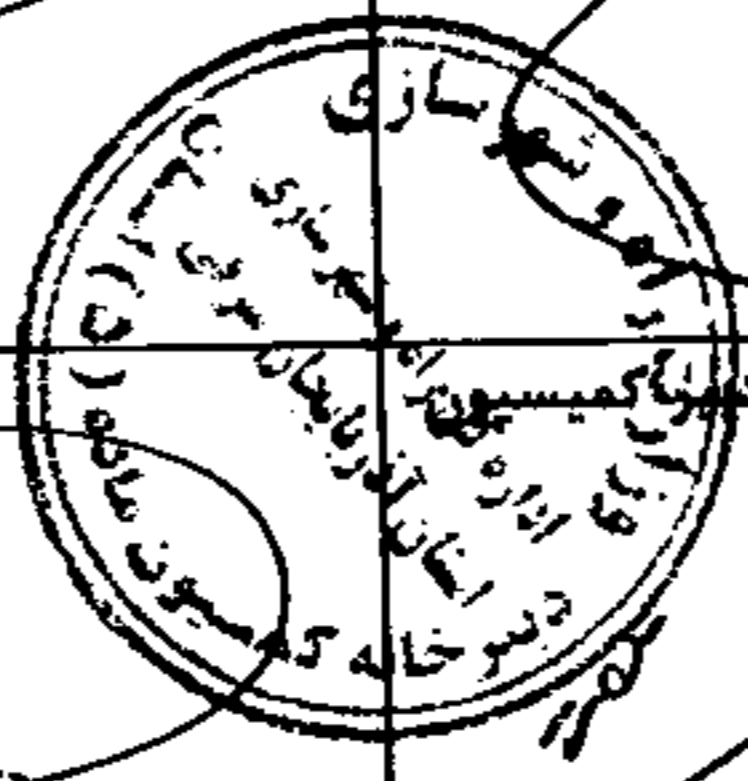
الف: محل ۱۷ پلاک ثبتی در محله مقصودیه جمعاً به مساحت ۴۶۳۴ مترمربع از مسکونی به آموزش عالی

ب: محل ۲۰ پلاک ثبتی واقع در حد شرقی دانشگاه هنر اسلامی - خیابان آزادی از مسکونی به آموزش عالی به مساحت ۴۱۸۸ مترمربع در جلسه مطرح گردید که اعضاء پس از بحث و بررسی بر اساس نظریه کمیته کار کمیسیون ماده ۵ در قالب توسعه دانشگاه موجود هنر اسلامی صرفاً با تغییر کاربری پلاکهای تملک شده به آموزش عالی موافقت نمودند بدیهیست که کلیه تبعات حقوقی به عهده آن دانشگاه می باشد. (برابر نقشه ها و جداول ممهور به مهر کمیسیون ماده ۵)

بند سه: نامه شماره ۲۱۴۱۱/۵۷ مورخ ۹۷/۴/۴ شهرداری در مورد تغییر کاربری محل پلاک ثبتی ۱۹۵۸ فرعی یک بخش ۸ تبریز واقع در چایکنار، کوچه مجتهدلر، جنب شهرداری منطقه ۸، به مساحت ۴۸۶/۴۳ مترمربع (باقیمانده عرصه) از اداری به مسکونی (کاربری اولیه) در جلسه مطرح گردید که اعضاء پس از بحث و بررسی بر اساس نظریه کمیته کار کمیسیون ماده ۵

محل درج نام و امضاء اعضاء کمیسیون ماده پنج:

رئیس سازمان جهاد کشاورزی:	شهردار شهر:	معاون هماهنگی امور عمرانی استانداری:	استاندار:
			مدیرکل میراث فرهنگی، صنایع دستی و گردشگری





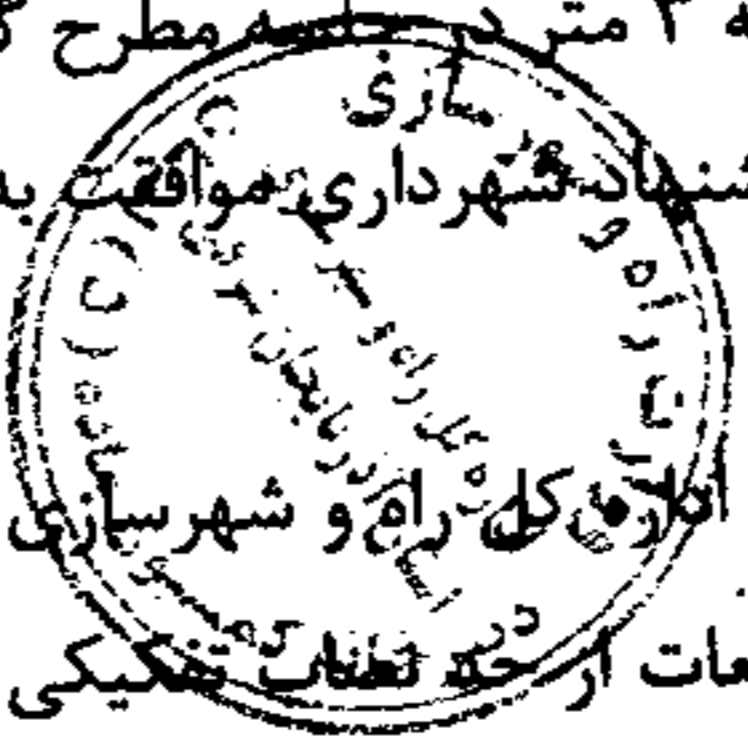
اداره کل راه و شهرسازی استان آذربایجان شرقی
 صورتجلسه کمیسیون ماده ۵ شهر تبریز
 مورخ ۹۷/۷/۱۱

زوم شده
 ”

با توجه به عملکرد شهرداری و اینکه محل در وضع موجود به صورت مسکونی می باشد با تغییر کاربری به کاربری اولیه موافقت به عمل آوردند. بدیهیست که تبعات حقوقی به عهده شهرداری می باشد.

بند چهار: نامه شماره ۲۳۳۰۴/۵۷ مورخ ۹۴/۴/۱۳ شهرداری در مورد تغییر کاربری محل قطعه ۷۰ فاز دوم شهرک اندیشه بخش ۱۰ تبریز از مسکونی به مسکونی و تجاری به صورت (زیرزمین تجاری به مساحت ۷۸ مترمربع و ۵ باب جای خودرو و طبقات اول و دوم به صورت دوبلکس در یک واحد مسکونی) در جلسه مطرح گردید که اعضا پس از بحث و بررسی با درخواست شهرداری موافقت به عمل آوردند. بدیهیست که تبعات حقوقی به عهده شهرداری می باشد.

بند پنج: نامه شماره ۳۵۴۰۲/۱ مورخ ۹۷/۵/۲۷ شهرداری در خصوص تقلیل میزان عقب روی مربوط به محل پلاک های ثبتی ۲۵۳۱ و ۲۵۳۲ بخش ۳ واقع در چایکنار ما بین شهرداری منطقه یک و پارک صائب، جنب کوچه قیاس در پیرو بند ۶ صورتجلسه مورخ ۹۷/۲/۲۷ کمیسیون ماده ۵ از ۵ متر به ۳ متر در جلسه مطرح گردید که اعضا پس از بحث و بررسی براساس نظریه کمیته کار و با توجه به اقدامات به عمل آمده با پیشنهاد شهرداری موافقت به عمل آوردند. بدیهیست کلیه تبعات حقوقی به عهده شهرداری می باشد.




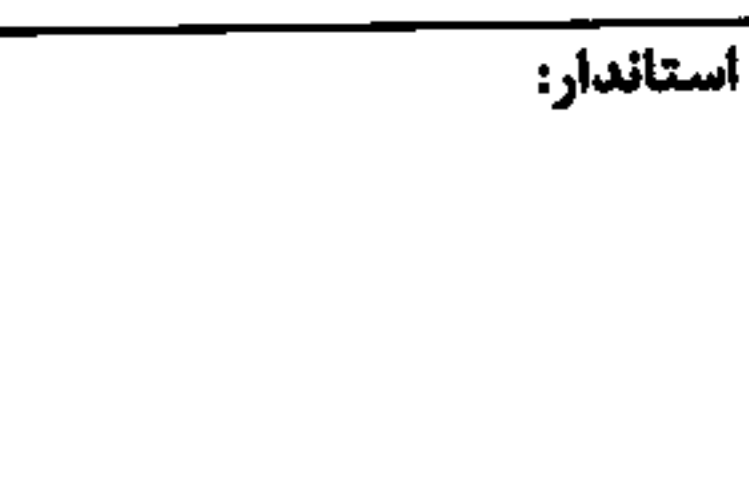


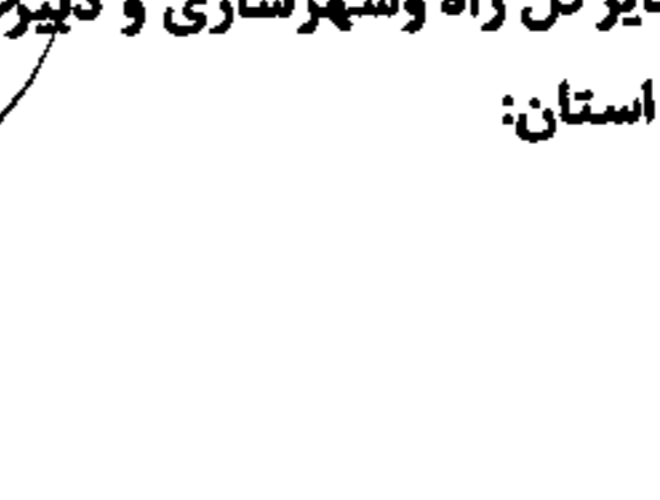



بند شش: نامه شماره ۹۷/۱۰۵۱۸ مورخ ۹۷/۴/۳ اداره کل راه و شهرسازی استان موضوع تفکیک قطعه ۳۳۳ واقع در کوی مسکونی میرداماد با کاربری مسکونی که بعضی از قطعات از آن جهت تفکیک کمتر بوده و تصرفی می باشند در جلسه مطرح گردید که اعضا پس از بحث و بررسی با توجه به احداث بنا با درخواست فوق برابر نقشه تفکیکی ارائه شده توسط اداره کل راه و شهرسازی استان موافقت به عمل آوردند.

بند هفت: نامه شماره ۳۲۹۷۴/۱ مورخ ۹۷/۷/۱۵ شهرداری در مورد تغییر کاربری ۱۲۰۰ مترمربع از اراضی عون ابن علی واقع در بزرگراه پاسداران روبروی کوی ارم، ضلع شرقی جایگاه CNG موجود از فضای سبز به تجهیزات شهری (پمپ بنزین) در جلسه مطرح گردید که اعضا پس از بحث و بررسی با درخواست مذکور مخالفت به عمل آوردند.

بند هشت: نامه شماره ۹۷/۱۲۸۹۰ مورخ ۹۷/۴/۱۹ اداره کل راه و شهرسازی استان در مورد تغییر کاربری قسمتی از محل پلاک ۱۳۷۵ فرعی از ۱۰ اصلی بخش ۹ واقع در ضلع شرقی خیابان استاد معین از فضای سبز به مسکونی که در محل احداث بنا شده اند در جلسه مطرح گردید که اعضا پس از بحث و بررسی با درخواست تغییر کاربری مخالفت به عمل آوردند.

محل درج نام و امضاء اعضاء کمیسیون ماده پنج:

<p>رئیس سازمان جهاد کشاورزی:</p> 	<p>شهردار شهر:</p> 	<p>معاون هماهنگی امور عمرانی استانداری:</p> 	<p>استاندار:</p> 
		<p>مدیرکل راه و شهرسازی و دبیر کمیسیون ماده ۵ استان:</p> 	<p>مدیرکل میراث فرهنگی، صنایع دستی و گردشگری:</p> 





اداره کل راه و شهرسازی استان آذربایجان شرقی
 صورتجلسه کمیسیون ماده ۵ شهر تبریز
 مورخ ۹۷/۷/۱۱

فرم شماره
 ”

بند ۴ : نامه شماره ۳۶۰۳۵/۱ مورخ ۹۷/۵/۲۹ شهرداری در خصوص تغییر کاربری قسمتی از محل قطعات شماره ۲۴۶۳ و ۲۴۴۰ و ۲۶۷۷ مکرر دوم واقع در شهرک اندیشه خیابان کارگر، جنب ورودی مجتمع نگین از مسکونی به تجاری در پیرو بند ۵ صورتجلسه مورخ ۱۳۸۱/۴/۵ کمیسیون ماده ۵ از مسکونی به تجاری براساس (بند ۵ صورتجلسه مورخ ۱۳۸۱/۴/۵) در قالب مغایرت‌های طرح تفصیلی در جلسه مطرح گردید که اعضا پس از بحث و بررسی براساس نظریه کمیته کار کمیسیون ماده ۵ با توجه به صدور پروانه ساختمانی و احداث بنا و ایجاد حقوق مکتسبه و واگذاری قطعات با کاربری تجاری براساس بند ۵ صورتجلسه مورخ ۸۱/۴/۵ کمیسیون ماده ۵ با ابقاء کاربری اولیه تجاری موافقت به عمل آوردند. بدیهیست که تبعات حقوقی به عهده شهرداری می باشد.

بند ۵ : نامه شماره ۲۶۵۴۲/۱ مورخ ۹۷/۴/۲۴ شهرداری موضوع ازدیاد تراکم و احداث بنا در محل پلاک ثبتی ۲/۶۷۸۸ بخش ۵ واقع در خیابان حاج جبار نایب، خیابان ملاکریم کوچه محمدی به مساحت ۴۴۶/۵ مترمربع به صورت (همکف با سطح اشغال ۷۰ درصد به عنوان پارکینگ و راه پله و پنج طبقه بالای همکف هر طبقه دو واحد مسکونی و طبقه پنجم با ۳/۳۰ متر عقب روی در مجموع ده واحد مسکونی با پیش آمدگی ۷۰ درصد) در جلسه مطرح گردید که اعضا پس از بحث و بررسی به شرح زیر مقرر داشتند:



- الف: طبقه همکف با سطح اشغال ۷۰ درصد پارکینگ و راه پله باشد.
- ب: طبقات اول و دوم و سوم با سطح اشغال ۷۰ درصد به مسکونی اختصاص یابد.
- ج: طبقه چهارم با ۳/۳۰ عقب روی از دیوار همسایه حد شمالی به مسکونی اختصاص یابد.
- د: طبقه پنجم با ۳/۳۰ عقب روی از طبقه چهارم احداثی مسکونی باشد.
- ه: ضمناً احداث واحدهای مسکونی منوط به عدم سایه اندازی می باشد.
- ی: تبعات حقوقی به عهده شهرداری می باشد.

بند یازده : پیرو بند ۴ صورتجلسه مورخ ۹۴/۱۱/۴ کمیسیون ماده ۵ شهر تبریز در خصوص تغییر کاربری محل فعلی پایانه اتوبوسرانی واقع در ضلع شمالی میدان آذربایجان به مساحت حدود ۲۵/۷ هکتار از کاربری های پارکینگ به کاربری های مختلط اقامتی، تجاری، خدماتی، ورزشی، درمانی، فرهنگی و تفریحی و گردشگری در قالب پروژه سرمایه گذاری مجدداً در جلسه مطرح گردید که اعضا پس از بحث و بررسی در کلیه جوانب امر ضمن موافقت با کلیات درخواست شهرداری مقرر داشتند که جزئیات طرح براساس نظریه کمیته کار کمیسیون ماده ۵ به دبیرخانه کمیسیون ماده ۵ ارائه گردد. ضمناً اخذ مجوز شورای ترافیک استان برای دسترسی های پیش بینی شده برای طرح الزامی است.

محل درج نام و امضاء اعضاء کمیسیون ماده پنج:			
رئیس سازمان جهاد کشاورزی:	شهردار شهر:	معاون هماهنگی امور عمرانی استانداری:	استاندار:
مدیرکل راه و شهرسازی و دبیر کمیسیون ماده پنج استان ۵:			مدیرکل میراث فرهنگی، صنایع دستی و گردشگری:

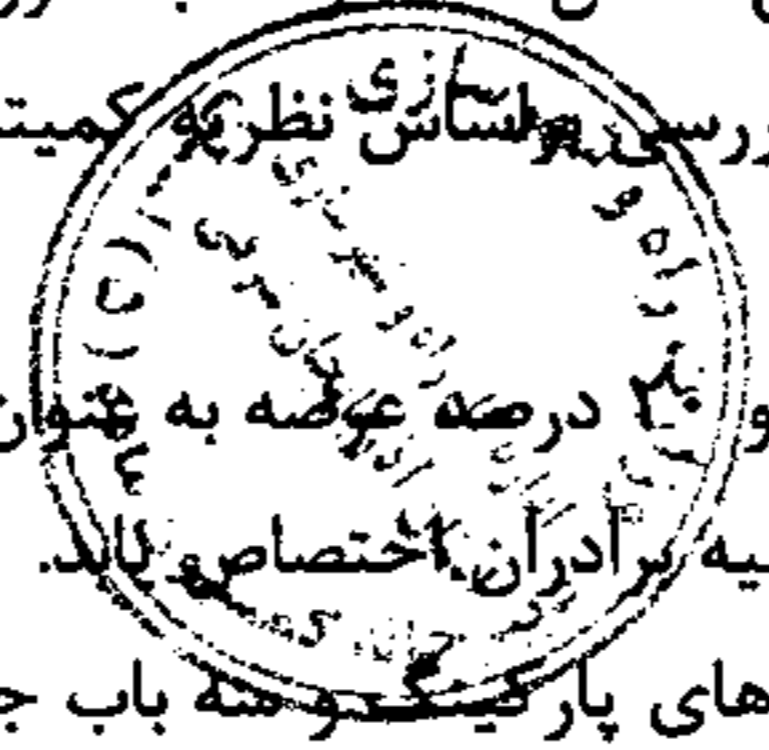


اداره کل راه و شهرسازی استان آذربایجان شرقی
 صورتجلسه کمیسیون ماده ۵ شهر تبریز
 مورخ ۹۷/۷/۱۱

فرم شماره
 »


بند دوازده: نامه شماره ۳۶۰۹۳/۵۷ مورخ ۹۷/۵/۲۹ شهرداری در مورد تغییر کاربری ۱۱۹ مترمربع از کاربری انباری مسکونی در طبقه همکف محل پلاک ثبتی ۱۷۹۹ فرعی ۱ بخش یک واقع در خیابان رضانژاد روبروی بوستان خوبی ها در جلسه مطرح گردید که اعضا پس از بحث و بررسی با درخواست شهرداری موافقت به عمل آوردند. بدیهیست که کلیه تبعات حقوقی به عهده شهرداری می باشد.

بند سیزده: نامه شماره ۲۸۶۷۹/۵۷ مورخ ۹۷/۵/۱۱ شهرداری در مورد تغییر کاربری محل پلاک ثبتی ۳/۳۵۰۸ قطعه یک تفکیکی بخش ۶ تبریز واقع در خیابان منجم، ایستگاه قره داشی، جنب خیابان علی سیاهپوش متعلق به موسسه خیریه حضرت علی اکبر (ع) به مساحت ۴۰۱ مترمربع از مسکونی به تجاری-فرهنگی، مذهبی به صورت (زیرزمین و همکف با سطح اشغال ۱۰۰ درصد تجاری و شش طبقه بالای همکف با سطح اشغال ۱۰۰ درصد به صورت حسینیه و دارالقرآن بخش فرهنگی و آموزشی) در جلسه مطرح گردید که اعضا پس از بحث و بررسی و نظر کمیته کار کمیسیون ماده ۵ به شرح زیر موافقت به عمل آوردند:



- الف: سطح اشغال کلیه طبقات احدائی در ۸۰ درصد و ۲۰ درصد عرصه به عنوان فضای مکت باشد.
- ب: طبقه زیرزمین با سطح اشغال ۸۰ درصد به حسینیه برادران اختصاص یابد.
- ج: طبقه همکف با سطح اشغال ۸۰ درصد با کاربری های پارکینگ و سه باب جای مغازه به مساحت ۷۹ مترمربع و در باقیمانده عرصه به عنوان حیاط و فضای مکت در طراحی و اجرا منظور شود.
- د: طبقه اول با سطح اشغال ۸۰ درصد به حسینیه خواهران اختصاص یابد.
- ه: طبقه دوم با سطح اشغال ۸۰ درصد به قرائت خانه بانوان و برادران اختصاص یابد.

بند چهارده: نامه شماره ۷۸۱۸۱/۱ مورخ ۹۶/۱۲/۱۲ شهرداری در خصوص مغایرت های طرح تفصیلی مصوب سال ۷۸/۴/۳ کمیسیون ماده ۵ شهرک مسکونی اندیشه ۲ (صدرا) در پیرو صورتجلسات کمیسیون های ماده ۵ مورخ ۹۰/۱۲/۱۶ (بند ۹) و ۸۸/۱۲/۲۹ (بند ۵) و ۸۱/۵/۹ (بند ۵) و نامه شماره ۹۶/۵۰/۵۴۰۱۱ مورخ ۹۶/۱۱/۱۷ اداره کل راه و شهرسازی در مورد تغییر کاربری قطعات ۱۲۲۵ و ۷۳۴ از پلاک ۱ و ۲ اصلی از آموزشی و حریم فضای سبز به ایستگاه های TBS به مساحت ۲۲۰ مترمربع و ۲۲۶ مترمربع در جلسه مطرح گردید که اعضا پس از بحث و بررسی در کلیه جوانب امر با درخواست شهرداری برابر نظریه کمیته کار کمیسیون ماده ۵ برابر شماره های مندرج در نقشه ممهور به مهر کمیسیون ماده ۵ موافقت به عمل آوردند:

محل درج نام و امضاء اعضاء کمیسیون ماده پنج:			
استاندار:	معاون هماهنگی امور عمرانی استانداری:	شهردار شهر:	رئیس سازمان جهاد کشاورزی:
مدیرکل میراث فرهنگی، صنایع دستی و گردشگری:	مدیرکل راه و شهرسازی و دبیر کمیسیون ماده ۵ استان:		

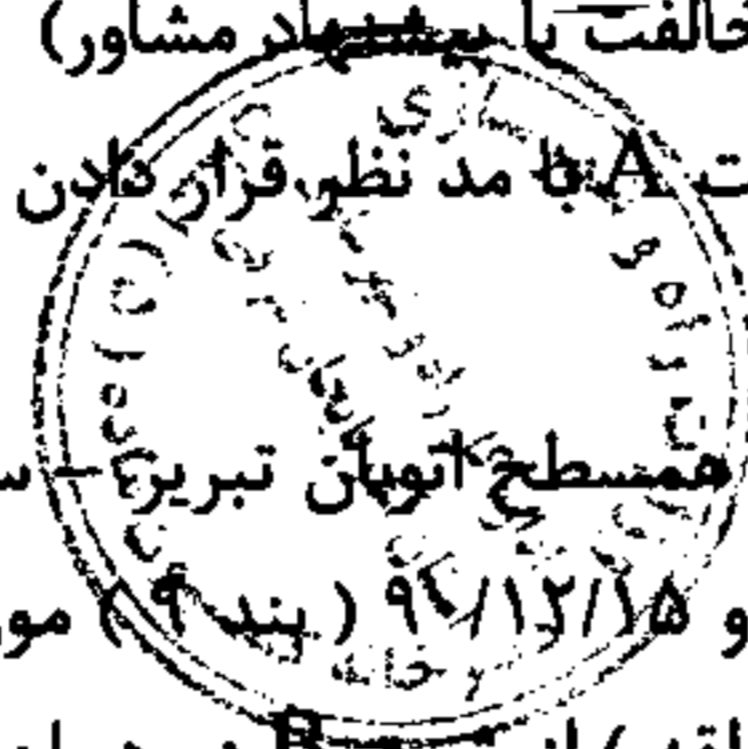
Handwritten signatures and stamps at the bottom of the page.



اداره کل راه و شهرسازی استان آذربایجان شرقی
 صورتجلسه کمیسیون ماده ۵ شهر تبریز
 مورخ ۹۷/۷/۱۱

فرم شماره
 »

- ۱۴-۱- کاربری تجاری پیشنهادی مهندسین مشاور در ضلع غربی طرح شبدری به مساحت ۱۱۰۴ مترمربع به فضای سبز تبدیل گردد. (بند ۱۳ و صورتجلسه کمیته های فنی مورخ ۹۷/۶/۱۲ و ۹۷/۶/۲۶)
- ۱۴-۲- تغییر کاربری به میزان ۱۳۶۷/۹۷ مترمربع از مسکونی به تجهیزات شهری همراه با جابجائی از تجهیزات شهری به مسکونی جای منبع آب شهرک از ضلع شمالی به ضلع جنوبی بر اساس درخواست شرکت آب و فاضلاب استان مورخ ۹۲/۴/۱۱) بندهای ۱ و ۲ و صورتجلسات کمیته های فنی مورخ ۹۷/۶/۲۶ و ۹۷/۷/۱۲) مورد موافقت قرار گرفت.
- ۱۴-۳-۱- جابجائی تجاری ها از ضلع شمالی رمپ ورودی به شیت B با توجه به سرازیری لوپ و ایجاد تصادف و بار ترافیکی به جنب فضای ورزشی (حد شرقی) شیت B انتقال یابد.
- ۱۴-۳-۲- حذف تجاری های حد شمالی مدرسه (مخالفت با پیشنهاد مشاور)
- ۱۴-۴- قطع اتصال معبر ۱۸ متری از شیت B به شیت A با مد نظر قرار دادن توپوگرافی زمین و بازدید به عمل آمده (موافقت با پیشنهاد شهرداری)
- ۱۴-۵- تأیید معابر و کاربری های پیرامون تقاطع غیر همسطح اتوبان تبریز - سهند (با توجه به مصوبه شورای ترافیک استان و کمیسیون های ماده ۵ مورخ ۸۱/۵/۹) (بند ۵) و ۹۷/۱۲/۱۵) مورد موافقت قرار گرفت.
- ۱۴-۶- با جابجائی فضای ورزشی و مسکونی (دو منطقه) از شیت B در همان شیت به ضلع شمالی شیت B و جنب کاربری بهداشتی خیابان اصلی مورد موافقت قرار گرفت.
- ۱۴-۷- منظور نمودن به تعداد ۲ مکان ایستگاه های گاز در شیت های B و C برابر درخواست شرکت گاز که با تغییر کاربری فضای آموزشی مخالفت گردید.
- ۱۴-۸- ۴۴ مکان جای ترانس با کاربری تاسیسات شهری بر اساس نقشه تأیید شده شرکت برق تبریز مورد موافقت قرار گرفت.
- ۱۴-۹- تغییر کاربری از ورزشی به تاسیسات و تجهیزات شهری (شیت B) پست فوق توزیع برق بر اساس نامه شماره ۹۳/۳۱۰۲۰/۲۰۸ مورخ ۹۳/۷/۱۶
- ۱۴-۱۰- تغییرات ناشی از احداث کانال سنگی واقع در شیت A به خاطر عوارض طبیعی که منجر به تغییر ابعاد تجاری ها تقریباً بدون تغییر مساحت ها مورد موافقت قرار گرفت.
- ۱۴-۱۱- ابقاء کاربری تجاری واقع در ضلع شمالی طرح شبدری (برابر مصوبه ۷۸/۴/۳) کمیسیون ماده ۵ و حذف کاربری تجاری به فضای سبز
- ۱۴-۱۲- ملاک عمل نقشه تفکیکی نقشه آماده سازی برابر شیت های A,B,C,D خواهد بود (۸۷/۱۱/۲۴) در مقیاس ۱:۱۲۵۰



محل درج نام و امضاء اعضای کمیسیون ماده پنج:			
استاندار:	معاون هماهنگی امور عمرانی استانداری:	شهردار شهر:	رئیس سازمان جهاد کشاورزی:
مدیرکل میراث فرهنگی، صنایع دستی و گردشگری:	مدیرکل راه و شهرسازی و کمیسیون ماده ۵ استان:		



اداره کل راه و شهرسازی استان آذربایجان شرقی
 صورتجلسه کمیسیون ماده ۵ شهر تبریز
 مورخ ۹۷/۷/۱۱

فرم شماره
 »

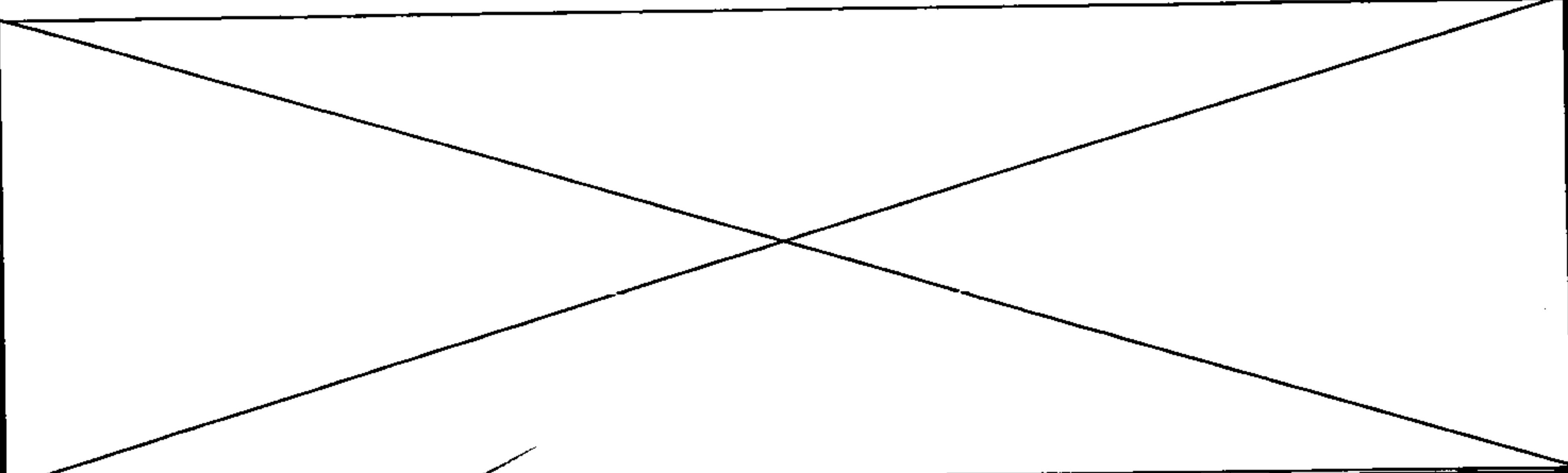
لازم است براساس مفاد این صورتجلسه تفکیکی، بازنگری و اصلاح گردد و در بقیه قطعات تفکیکی، نقشه تفکیکی آماده سازی به قوت خود باقیست.

۱۳-۱۴- جدول سرانه های پیشنهادی و مصوبه قبلی و جداول تغییرات اعمال شده بررسی گردید. در ردیف جمع کل جدول تغییرات به خاطر جابجائی کاربری ها افزایش و یا کاهش محسوس اتفاق نیفتاده است.

۱۴-۱۴- در انتها اعضا مقرر داشتند با لحاظ موارد مندرج در بندهای صفحات ۱ و ۲ مورخ ۹۷/۷/۱۱ کمیته کار کمیسیون ماده ۵ در روی یک شیت با نمایش تغییرات به صورت هایلایت شده در نقشه پیشنهادی ماده ۵ سازم را ارائه دادند.
 ۱۴-۱۵- مقرر گردید که جابجائی حریم سبز در مسیر انتقال آب تبریز- میاندوآب از شرکاء آب و فاضلاب استان استعلام تا اقدامات بعدی به عمل آید.



بند پانزده: نامه شماره ۳۷۸۵۴/۵۷ مورخ ۹۶/۶/۱۶ شهرداری تبریز در مورد طرح بدنه سازه ساعت در پیرو بند (۱-۲) مصوبه مورخ ۹۳/۱۱/۷ کمیسیون ماده ۵ در جلسه مطرح گردید که اعضاء پس از بحث و بررسی با پیشنهادهای مشاور، ضمن هماهنگی کامل با اداره کل میراث فرهنگی، صنایع دستی و گردشگری استان با توجه به اینکه میدان تاریخی شهرداری (میدان ساعت) با بدنه های تاریخی در چهار گوشه میدان همراه با المان های شهری میدان ساعت که در فهرست آثار ملی ایران به ثبت رسیده با حفظ و احیاء و بازسازی آثار تخریب شده در ضلع شمال شرقی میدان طبق الگوهای اولیه و احیاء رد باروی نجف قلی خان شهر تاریخی تبریز در طرح ارائه شده الزامیست. با طرح ارائه شده موافقت به عمل آوردند. (برابر نقشه های ممهور به مهر کمیسیون ماده ۵)



محل درج نام و امضاء اعضاء کمیسیون ماده پنج:

رئیس سازمان جهاد کشاورزی:	شهردار شهر:	معاون هماهنگی امور عمرانی استانداری:	استاندار: